



ПАСПОРТ ДОСТУПНОСТИ № 73
объекта и услуг для инвалидов и других маломобильных групп населения

1. Общие сведения об объекте (краткая характеристика объекта)

- 1.1. Наименование отрасли (сферы деятельности): _____ объект образования _____
(указывается: объект здравоохранения; объект образования; объект социальной защиты населения; объект физической культуры и спорта; объект культуры и туризма; объект информации и связи; объект транспорта и дорожно-транспортной инфраструктуры; объект жилого фонда; объект потребительского рынка и сферы услуг; объект службы занятости и места приложения труда; административный объект; иное)
- 1.2. Адрес объекта: 184650 Мурманская область, город Полярный, улица Лунина, дом 2
- 1.3. Сведения о размещении объекта:
- отдельно стоящее здание 2 этажей, 929.5 кв.м
 - часть здания _____ - _____ этажей (или на _____ - _____ этаже), _____ - _____ кв.м
 - наличие прилегающего земельного участка (да, нет); 614 кв.м
- 1.4. Год постройки здания 1966, капитального ремонта/реконструкции нет
проектная документация на (вид работы) _____ - _____ утверждена / прошла экспертизу в срок _____ - _____
- 1.5. Дата предстоящих плановых работ: капитальный ремонт _____ - _____; реконструкция _____ - _____; строительство нового здания _____ - _____; иное _____ - _____

сведения об организации, расположенной на объекте

- 1.6. Название организации (учреждения) – полное и краткое наименование (согласно Уставу)
Муниципальное бюджетное дошкольное образовательное учреждение «Детский сад №1 «Сказка» МБДОУ ДС №1
- 1.7. Юридический адрес организации (учреждения) 184650 Мурманская область, город Полярный, улица Фисановича, дом 6
- 1.8. Основание для пользования объектом (оперативное управление, аренда, собственность, иное)
оперативное управление
- 1.9. Форма собственности (государственная, негосударственная, иное государственная)
- 1.10. Территориальная принадлежность (федеральная, региональная, муниципальная, иное муниципальная)
- 1.11. Вышестоящая организация (наименование) Управление образования администрации муниципального образования ЗАТО Александровск Мурманской области
- 1.12. Адрес вышестоящей организации, координаты для связи 184650 Мурманская область, г. Полярный, ул. Красный Горн, д. 14 телефон: (81551) 7-59-70, факс: (81551) 7-53-67 E-mail: uo@zato-a.ru

2. Характеристика деятельности организации на объекте

(краткая характеристика предоставляемых услуг)

- 2.1. Вид (или тип) объекта (согласно отраслевой классификации и Уставу):
учреждение
- 2.2. Виды оказываемых услуг (виды деятельности, согласно Уставу)
образовательные услуги по образовательным программам дошкольного образования, присмотр и уход за детьми
- 2.3. Форма оказания услуг: (на объекте, в том числе с проживанием; на дому; дистанционно; иное)
- 2.4. Категории обслуживаемого населения по возрасту: (дети; граждане трудоспособного возраста, граждане пожилого возраста; все возрастные категории)

2.5. Категории обслуживаемых инвалидов: (К, О-н, О-в, С-п, С-ч, Г-п, Г-ч, У) / нет¹

С-п, С-ч, Г-п, Г-ч нет

2.6 Участие в исполнении ИПРА инвалида / ребенка-инвалида (да, нет) _____ нет _____

3. Состояние доступности объекта и услуг

3.1. Путь следования к объекту пассажирским транспортом

(описать маршрут движения с использованием пассажирского транспорта)

Городской автобус №№ 1,2, выход на остановках ул. Гагарина, ул. Советская

Наличие адаптированного пассажирского транспорта к объекту _____ нет _____

Наличие специального транспортного обслуживания (социальное такси) _____ нет _____

Необходимые организационные решения создание социального такси (на уровне муниципалитета), сопровождение

3.2. Путь к объекту от ближайшей остановки пассажирского транспорта:

3.2.1 Расстояние до объекта от остановки транспорта от остановки ул. Гагарина – 500-600 м, от остановки ул. Советская 300-400 м

3.2.2 Время движения (пешком) _____ 7-10 _____ мин

3.2.3 Наличие выделенного от проезжей части пешеходного пути (да, нет),

3.2.4 Перекрестки: *нерегулируемые; регулируемые, со звуковой сигнализацией, таймером; нет*

3.2.5 Информация на пути следования к объекту: *акустическая, тактильная, визуальная; нет*

3.2.6 Перепады высоты на пути: *есть, нет* (описать небольшие перепады, обусловленные рельефом местности)

Их обустройство для инвалидов на коляске: да, нет (_____ нет _____)

3.2.7 Обеспечена индивидуальная мобильность инвалидам (К, О-н, О-в, С-п, С-ч, Г-п, Г-ч, У) / нет

3.2.8 Организовано сопровождение на пути движения инвалидам (К, О-н, О-в, С-п, С-ч, Г-п, Г-ч, У) / нет

Необходимые организационные решения организация сопровождения

3.3. Организация доступности объекта и услуг для инвалидов – форма обслуживания

Категория инвалидов	Форма обслуживания - способ предоставления услуг инвалидам – (отметить выбранный способ знаком плюс +)				
	На объекте – по варианту:		На дому	Дистанционно	Не организовано
	«А»*	«Б»**			
К (передвигающиеся на креслах-колясках)					
О-н (поражение нижних конечностей)		+			
О-в (поражение верхних конечностей)		+			
С-п (полное нарушение зрения – слепота)		+			
С-ч (частичное нарушение зрения)		+			
Г-п (полное нарушение слуха – глухота)		+			
Г-ч (частичное нарушение слуха)		+			
У (нарушения умственного развития)		+			
Все категории инвалидов***					

¹ К - передвигающиеся на коляске; О - нарушения опорно-двигательного аппарата, в т.ч.: О-н - поражение нижних конечностей; О-в - поражение верхних конечностей; С-п - полное нарушение зрения (слепота); С-ч - частичное нарушение зрения; Г-п - полное нарушение слуха (глухота); Г-ч - частичное нарушение - слуха; У - нарушения умственного развития

* - вариант «А» - универсальный проект - доступность для инвалидов любого места в здании, а именно – общих путей движения и мест обслуживания – не менее 5% общего числа таких мест, предназначенных для обслуживания (но не менее одного)

** - вариант «Б» - разумное приспособление - при невозможности доступного оборудования всего здания выделение в уровне входа специальных помещений, зон или блоков, приспособленных для обслуживания инвалидов, с обеспечением всех видов услуг, имеющихся в данном здании

*** - заполняется только в случае, если способ единый для всех категорий

Примечание: если для какой-то категории МГН организовано несколько форм обслуживания, то все они отмечаются в соответствующих графах знаком плюс (+)

3.4. Доступность структурно-функциональных зон объекта на момент обследования*

№№ п \ п	Основные структурно-функциональные зоны**	Состояние доступности, в том числе для основных категорий инвалидов***							
		К	О-н	О-в	С-п	С-ч	Г-п	Г-ч	У
1	Территория, прилегающая к зданию (участок)	ДУ-пп	ДУ-пп	ДУ-пп	ВНД	ДУ-пп	ДЧ	ДЧ	ДЧ
2	Вход (входы) в здание	ВНД	ДУ-пп	ДУ-пп	ВНД	ВНД	ДЧ	ДЧ	ДЧ
3	Путь (пути) движения внутри здания (в т.ч. пути эвакуации)	ВНД	ВНД	ДУ-пп	ВНД	ВНД	ВНД	ДУ-пп	ДУ-пп
4	Зона целевого назначения (целевого посещения объекта)	ВНД	ВНД	ДУ-пп	ВНД	ДУ-пп	ВНД	ДУ-пп	ДУ-пп
5	Санитарно-гигиенические помещения	ВНД	ВНД	ДУ-пп	ВНД	ДУ-пп	ДП	ДП	ДУ-пп
6	Система информации и связи (на всех зонах)	ДУ-пп	ДУ-пп	ДУ-пп	ВНД	ДУ-пп	ДУ-пп	ДУ-пп	
7	Пути движения к объекту (от остановки транспорта)	ДУ-пп	ДУ-пп	ДУ-пп	ДУ-пп	ДУ-пп	ДУ-пп	ДУ-пп	

* - указывается дата обследования, соответствующая приложению 1к Паспорту доступности «Результаты обследования на предмет доступности объекта и услуг для инвалидов и других МГН»; при повторном обследовании делается **Вкладыш** к Паспорту доступности и указывается дата повторной оценки по настоящему пункту

** - если зона отсутствует или не закреплена за организацией, расположенной на объекте, в соответствующей строке делается отметка (запись) об этом

*** - указывается по каждой зоне доступность ее для каждой из 8 категорий инвалидов и других МГН:

- ДП- доступно полностью (барьеры отсутствуют, требования нормативно-технических документов выполнены);

- ДУ-им - доступно условно с обеспечением индивидуальной мобильности техническими решениями (отклонения от нормативно-технических документов согласованы с представителем общественного объединения инвалидов);

- ДУ-пп - доступно условно с помощью персонала (согласовано с общественным объединением инвалидов);

- ВНД – временно недоступно (имеются существенные барьеры, на момент обследования не устранены)

3.5. Состояние доступности объекта и услуг (итоговое заключение) на «25» 10 2018 г.*

Категория инвалидов	К	О-н	О-в	С-п	С-ч	Г-п	Г-ч	У	Все категории**
Состояние доступности на момент обследования***	ВНД	ДУ-пп	ДУ-пп	ДУ-пп	ДУ-пп	ДУ-пп	ДУ-пп	ДУ-пп	
Ожидаемое состояние доступности объекта и услуг после выполнения работ:									
1 этапа (неотложных работ)	ВНД	ДУ-пп	ДУ-пп	ДУ-пп	ДУ-пп	ДУ-пп	ДУ-пп	ДУ-пп	
2 этапа (отложенных работ)	ВНД	ДУ-пп	ДУ-пп	ДУ-пп	ДУ-им	ДУ-пп	ДУ-пп	ДУ-пп	
3 этапа (итоговых работ)	ДУ	ДЧ	ДЧ	ДУ-пп	ДЧ	ДЧ	ДЧ	ДЧ	

2.2.2 По варианту «Б»	ДУ		+	+	+	+	+	+	+
Срок завершения 2 этапа, контроля его исполнения и актуализации информации на сайте организации и карте доступности <u>31.12.2025</u> года									
3 этап (итоговые мероприятия)									
3.Создание условий для беспрепятственного доступа инвалидов к объекту и предоставляемым в нем услугам									
3.1 По варианту «А»	ДП								
3.2 По варианту «Б»	ДЧ -И		+	+	+	+	+	+	+
Срок завершения 3 этапа, контроля его исполнения и актуализации информации на сайте организации и карте доступности <u>31.12.2030</u> года									

4.2. Для принятия решения о выполнении работ на объекте требуется / не требуется:

- согласование работ с надзорными органами (в сфере проектирования и строительства, архитектуры, охраны памятников, другое) _____ да _____
- техническая экспертиза _____ да _____
- разработка проектно-сметной документации _____ да _____
- согласование с вышестоящей организацией (с собственником объекта) _____ да _____
- заключение дополнительного соглашения с арендодателем _____
- рассмотрение на _____ да _____
(наименование координирующего органа в сфере обеспечения доступной среды для инвалидов)
- иное _____

4.3. Работы, требующие обязательного согласования с представителем общественного объединения инвалидов:

- Согласованы без замечаний** Дата « ____ » _____ 20 ____ г.
- Согласованы с замечаниями и предложениями Дата « ____ » _____ 20 ____ г.
(прилагаются к «дорожной карте» объекта)
- Замечания устранены Дата « ____ » _____ 20 ____ г.
- Не согласованы. Необходимо согласовать до Дата « ____ » _____ 20 ____ г.

5. Особые отметки

Информация о доступности объекта и предоставляемых услуг размещена на:

- Сайте организации (адрес) detsadskazka.ucoz.ru
- Карте доступности (адрес) <http://zhit-vneste.ru>

ПРИЛОЖЕНИЯ к Паспорту доступности объекта и услуг:

1. Результаты обследования на предмет доступности объекта и услуг от _____
2. План мероприятий по поэтапному повышению уровня доступности для инвалидов объекта и предоставляемых услуг («дорожная карта») от _____
3. Маршрут (схема) движения инвалидов и других МГН на объекте _____ листов
4. Фотографии (структурно-функциональных зон и элементов объекта) _____ штук
5. Материалы уполномоченных организаций по осуществлению контроля и надзора




Наименование документа и выдавшей его организации, дата

6. Материалы (заключения) иных организаций по вопросам доступности объекта и услуг

(сертификаты системы добровольной сертификации, документы общественного контроля и проч.)

7. Другое _____
(например, Вкладыш в Паспорт доступности – при повторном обследовании, в т.ч. контрольном)

Комиссия, проводившая обследование и составление Паспорта доступности

Председатель	 Подпись	<u>Н.В. Радушинская, заместитель заведующего по УВР</u> ФИО, должность
Члены комиссии:	 Подпись	<u>И.Б. Толстикова, представитель общества инвалидов</u> ФИО, должность <u>г. Полярный</u>
	 Подпись	<u>Н.Ю. Иванищак, заместитель заведующего по АХР</u> ФИО, должность
	 Подпись	<u>Н.К. Попова, старший воспитатель</u> ФИО, должность
	 Подпись	<u>Т.Т. Гайко, социальный педагог</u> ФИО, должность